

УТВЕРЖДЕНО:
Глава Южного сельского поселения
Крымского района

А.А. Ниниев

01 июля 2024 г.

Акт № 2

обследования зеленых насаждений


Адрес обследования:

1) Крымский район, автомобильная дорога г. Крымск - х. Черноморский, км 8+488 справа; км 8+515 справа; км 8+607 слева; км 9+428 слева.

2) Крымский район, автомобильная дорога х. Новотроицкий - х. Евсеевский - ст. Троицкая, начало км 8+880 - конец км 9+240 справа; км 9+280 справа; км 9+300 справа; начало км 9+480 - конец км 9+560 справа; начало км 9+560 - конец км 9+700 справа; начало км 9+700 - конец км 9+800 справа; км 9+833 справа.

Комиссия в составе:


Заказчик: начальник участка
содержания автодорог в
Крымском районе
НАО «Славянское ДРСУ»


А.А. Мельниченко


Заместитель главы
Южного сельского поселения
Крымского района


Е.М. Пазушко


Ведущий специалист администрации
Южного сельского поселения
Крымского района


О.В. Маркина


Ведущий специалист администрации
Южного сельского поселения
Крымского района


К.А. Рогоньян

Ведущий специалист администрации
Южного сельского поселения
Крымского района


Т.Б. Гусейнова

Кандидат сельскохозяйственных наук


В. Ф. Гавриш

Цель обследования зеленых насаждений: начальник участка содержания автодорог в Крымском районе НАО «Славянское ДРСУ» А.А. Мельниченко

По результатам обследования комиссия установила: зеленые насаждения являются сухостойными и аварийными. Имеют структурные нарушения (полости в стволе, дупла, расколы у основания), крупные сухие ветви, тем самым создается аварийно-опасная ситуация (обрушение на проезжую часть).

Необходима вырубка зеленых насаждений в количестве 42 штуки.

**Вид объекта и его характеристики
представлена в нижеследующей таблице**

N п/п	Адрес Нахождения зеленых насаждений	Место расположения	Порода	Диаметр, См	Состояние	Вид работ			примечание
						вырубка	обрезка	омоложение	
1	Крымский район, автомобильная дорога г. Крымск - х. Черноморский	км 8+488 справа; км 8+515 справа; км 8+607 слева; км 9+428 слева.	тополь, дуб	100-600	сухостойное, аварийное	вырубка 4			Зеленые насаждения являются сухостойными и аварийными. Имеют структурные нарушения (полости в стволе, дупла, расколы у основания), крупные сухие ветви наклон ствола более 45 г., тем самым создается аварийно-опасная ситуация (обрушение на проезжую часть).
2	Крымский район, автомобильная дорога х. Новотроицкий - х. Евсеевский - ст. Троицкая,	начало км 8+880 - конец км 9+240 справа; км 9+280 справа; км 9+300 справа; начало км 9+480 - конец км 9+560 справа; начало км 9+560 - конец км 9+700 справа; начало км 9+700 - конец км 9+800 справа; км 9+833 справа.	тополь	100-600	сухостойное, аварийное	вырубка 38			Зеленые насаждения являются сухостойными и аварийными. Имеют структурные нарушения (полости в стволе, дупла, расколы у основания), крупные сухие ветви наклон ствола более 45 г., тем самым создается аварийно-опасная ситуация (обрушение на проезжую часть).
	Итого					42			